

Factura Pequeño Contribuyente

ELMER ROBERTO, ESTRADA PADILLA
Nit Emisor: 1879642
ELMER ROBERTO ESTRADA PADILLA
6 AVENIDA 10-27 COLONIA LANDIVAR, zona 7, Guatemala,
GUATEMALA
NIT Receptor: 3440958
Nombre Receptor: INSTITUTO GEOGRAFICO NACIONAL, INGENIERO
ALFREDO OBIOLS GOMEZ
Dirección comprador: AVENIDA LAS AMÉRICAS 5-76 ZONA 13,
GUATEMALA

NÚMERO DE AUTORIZACIÓN:
85A5C892-2BB1-47A1-9AD0-AAE3BEB81E0E
Serie: 85A5C892 Número de DTE: 733038497
Numero Acceso:
Fecha y hora de emisión: 31-ago-2024 09:26:23
Fecha y hora de certificación: 01-ago-2024 09:26:23

#No	B/S	Cantidad	Descripcion	Precio/Valor unitario (Q)	Descuentos (Q)	Otros Descuentos(Q)	Total (Q)	Impuestos
1	Servicio	1	Pago de honorarios por servicios técnicos prestados al Instituto Geográfico Nacional, Ingeniero Alfredo Obiols Gómez del Ministerio de Agricultura, Ganadería y Alimentación durante el periodo correspondiente del 01 de agosto de 2024 al 31 de agosto de 2024, según Contrato Administrativo número 2024- 202-1-3-3, Acuerdo Ministerial de Aprobación número RH-029-202-1-2024.	7,000.00	0.00	0.00	7,000.00	
TOTALES:					0.00	0.00	7,000.00	

CANCELADO

* No genera derecho a crédito fiscal

Datos del certificador
Superintendencia de Administracion Tributaria NIT: 16693949



Razón: que se registra para hacer constar que la factura que precede, Serie: 85A5C892 Número DTE: 733038497 de fecha 31 de agosto de 2024 emitida por Elmer Roberto Estrada Padilla, ampara el pago por servicios técnicos; correspondiente al mes de agosto del año 2024, según contrato Administrativo número 2024-202-1-3-3 y Acuerdo Ministerial de Aprobación número RH-029-202-1-2024 Conste. Guatemala, 31 de agosto de 2024.

F.
Elmer Roberto Estrada Padilla
DPI: 1909254260101

F.
Firma y sello del Responsable de la
Verificación de los Servicios Contratados

Ing. Viricio Robles Pereyra
Jefe de la División de Fotogrametría
Instituto Geográfico Nacional



F.
Ing. Agr. Daunno Walther Chew Dávila
Director
Instituto Geográfico Nacional -IGN-



"Contribuyendo por el país que todos queremos"

		Identificador Documento del Verificador Integrado No: 1722526357719	Fecha de Generación: Aug 1, 2024, 9:32 AM
Detalle de Documentos			
Tipo Documento:	FEL		
Fecha Emisión:	31/08/2024 09:26:23		
Emisor:	1879642		
Agente de Retención:	No es agente de retención.		
Establecimiento:	ELMER ROBERTO ESTRADA PADILLA		
Receptor:	3440958-INSTITUTO GEOGRAFICO NACIONAL, INGENIERO ALFREDO OBIOLS GOMEZ		
Monto Total:	GTQ GTQ 7000.000000		
No. de Acceso:	0		
Autorización:	85A5C892-2BB1-47A1-9AD0-AAE3BEB81E0E		
Serie:	85A5C892		
Número del DTE:	733038497		
Acuse de recibido:	FCID202420240801T09:26:2306:0085A5C8922BB147A19AD0AAE3BEB81E0E		
Fecha de la consulta:	01/08/2024 09:32:33		
Estado:	Activo		



SITUACIÓN DEL CONTRIBUYENTE:

NO PRESENTA INCUMPLIMIENTOS

AI 01/08/2024 09:32:39



CONTRIBUYENTE Y/O EMISOR	
NIT	1879642
NOMBRE	ELMER ROBERTO, ESTRADA PADILLA
RESUMEN	
TIPO DE INCUMPLIMIENTO	
¡FELICITACIONES! NO PRESENTA INCUMPLIMIENTOS TRIBUTARIOS	
El no presentar incumplimientos, no garantiza que el contribuyente pueda obtener la "Solvencia Fiscal", ya que el proceso de emisión de la misma, considera otras obligaciones no incluidas en el Verificador Integrado.	

Para actualizar tus Datos de RTU, así como verificar el detalle de las declaraciones presentadas puedes hacerlo en Agencia Virtual ingresando Usuario y Contraseña, si aún no tienes tu contraseña, ingresa a <https://portal.sat.gob.gt/portal/> selecciona Agencia Virtual en la opción "Solicitar Usuario", luego preséntate a una Agencia u Oficina Tributaria o llama al Contac Center de la SAT, teléfono 1550.



Verifique la validez de la presente consulta

INFORME MENSUAL DE ACTIVIDADES REALIZADAS

No. Contrato Administrativo		2024-202-1-3-3
No. de Acuerdo Ministerial de Aprobación de contrato:		RH-029-202-1-2024
Tipo de Servicios:		Técnicos
Nombres y apellidos de la persona contratista:		Elmer Roberto Estrada Padilla
Plazo de Contratación	Del: 03/ 01/ 2024	Al: 31/ 08/ 2024
Período de este Informe:	Del: 01/ 08/ 2024	Al: 31/ 08/ 2024
Monto a Pagar: Siete mil quetzales		Q. 7,000.00
Prestados en:		Instituto Geográfico Nacional, Ingeniero Alfredo Obiols Gómez

Señor Ministro de Agricultura, Ganadería y Alimentación:

A continuación, se detallan las actividades y avances gestionados durante el periodo de la contratación:


Descripción de actividades según TDR	Informes de actividades realizadas	Avance	
		Cuantitativo	Cualitativo
1) Servicios técnicos para colaborar en la revisión de la digitalización y vectorización de mapas de línea escala 1:10,000 de mapas urbanos de cabeceras municipales y áreas rurales de la República de Guatemala.	Colaboré con servicios técnicos en la edición y corrección de mapa escala 1:10,000 de la hoja del municipio de Santo Domingo Xenacoj del departamento de Chimaltenango. Este proceso se lleva a cabo mediante el uso del software AutoCAD revisando y corrigiendo cuidadosamente los detalles Planimétricos mediante la utilización de Ortofotos aplicando el conjunto de normas establecidas necesarias para obtener información geográfica confiable y precisa. La revisión de detalles se realizará en el	100%	Finalizado

	<p>acuerdo a las especificaciones para la representación de cada uno de los elementos. Planimetría (camino pavimentado, veredas, roderas, muros, cercos, puentes, construcciones). Altimetría (curvas de nivel) Toponimia (nombres geográficos) Hidrografía (ríos, quebradas y cauces).</p>		
2) Servicios técnicos para colaborar en la generación del Modelo Digital de Elevación en base a fotografía histórica digital de diferentes cabeceras municipales y áreas rurales de la República de Guatemala.	Colaboré con servicios técnicos en la revisión de puntos de elevación para realizar el proceso de aerotriangulación con el cual se genera el modelo digital de elevación (DEM) en versión preliminar el cual representa la superficie del área cubierta de la cabecera municipal de Santa Lucia Milpas Altas del departamento de Sacatepéquez.	100%	Finalizado
3) Servicios técnicos para colaborar en el escaneo de fotografía aérea de película antigua del área urbana de diferentes cabeceras municipales y áreas rurales de la República de Guatemala.	Colaboré con servicios técnicos en los procesos de búsqueda, selección y foto interpretación de fotografías aéreas de película antigua del área urbana del municipio de Cubulco del departamento de Baja Verapaz.	100%	Finalizado
4) Servicios técnicos para colaborar en la generación de Ortofotografía Digital en base a fotografía histórica digital de diferentes cabeceras municipales y áreas rurales de Guatemala, que cumpla con los procesos de orientaciones, aereotriangulación y ortorectificación.	Colaboré con servicios técnicos en los procesos de generación, edición y mosaico de ortofotos digitales finales, de la cabecera municipal y áreas rurales de Santa Lucia Milpas Altas del departamento de Sacatepéquez.	100%	Finalizado

5) Otras actividades relacionadas con el servicio contratado o que le sean asignadas por la autoridad superior.	Colaboré con servicios técnicos al departamento de Mercadeo y Ventas, en el proceso técnico de localización de archivos (DEM) solicitado por los usuarios al Instituto Geográfico Nacional.	100%	Finalizado
---	---	------	------------

El presente informe describe lo actuado por el suscrito en cumplimiento a las actividades desarrolladas durante el periodo de la contratación, y acorde a los términos de referencia de la misma.


Atentamente,


(F) 
 Elmer Roberto Estrada Padilla
 DPI: 1909254260101
 Celular: 41941873

Se hace constar que las actividades descritas en este informe responden a lo estipulado en el contrato administrativo y sus respectivos términos de referencia, y se encuentran recibidos de conformidad, por lo que autorizo a quién corresponda, para que procedan al trámite de pago de los honorarios correspondientes.

(F) 
 Ing. Vinicio Robles Perera
 Jefe de la División de F. Top.
 Instituto Geográfico Nacional
 Verificación de los Servicios Contratados



(F) 
 Ing. Agr. Daunno Walther Chew Dávila
 Director
 Instituto Geográfico Nacional -IGN-



INFORME FINAL DE ACTIVIDADES REALIZADAS

No. Contrato Administrativo		2024-202-1-3-3
No. de Acuerdo Ministerial de Aprobación de contrato:		RH-029-202-1-2024
Tipo de Servicios:		Técnicos
Nombres y apellidos de la persona contratista:		Elmer Roberto Estrada Padilla
Plazo de Contratación	Del: 03/ 01/ 2024	Al: 31/ 08/ 2024
Período de este Informe:	Del: 03/ 01/ 2024	Al: 31/ 08/ 2024
Monto a Pagar: Cincuenta y cinco mil quinientos cuarenta y ocho quetzales con 39/100		Q. 55,548.39
Prestados en:		Instituto Geográfico Nacional, Ingeniero Alfredo Obiols Gómez

Señor Ministro de Agricultura, Ganadería y Alimentación:

A continuación, se detallan las actividades y avances gestionados durante el periodo de la contratación:

Descripción de actividades según TDR	Informes de actividades realizadas	Avance	
		Cuantitativo	Cualitativo
1) Servicios técnicos para colaborar en la revisión de la digitalización y vectorización de mapas de línea escala 1:10,000 de mapas urbanos de cabeceras municipales y áreas rurales de la República de Guatemala.	Colaboré del 03 de enero al 31 de agosto de 2024 , con servicios técnicos en la edición y corrección de mapas urbanos a escala 1:10,000 de las hojas de los municipios de Taxisco, Acatenango, Sumpango, Oratorio y Xenacoj. Este proceso se lleva a cabo mediante el uso del software AutoCAD revisando y corrigiendo cuidadosamente los detalles Planimétricos mediante la utilización de Ortofotos aplicando el conjunto de normas establecidas necesarias para obtener información geográfica confiable y precisa. La revisión de detalles se realizará en el orden siguiente y de acuerdo a las especificaciones para la representación de cada uno de los elementos.	100%	Finalizado

	Planimetría (camino pavimentado, veredas, roderas, muros, cercos, puentes, construcciones). Altimetría (curvas de nivel) Toponimia (nombres geográficos) Hidrografía (ríos, quebradas y cauces).		
2) Servicios técnicos para colaborar en la generación del Modelo Digital de Elevación en base a fotografía histórica digital de diferentes cabeceras municipales y áreas rurales de la República de Guatemala.	Colaboré del 03 de enero al 31 de agosto de 2024 , con servicios técnicos en la localización y revisión de puntos de control para realizar el proceso de aerotriangulación con el cual se genera el modelo digital de elevación de 15 metros (DEM) en versión preliminar y final. Se generaron líneas de quiebre a la orilla de ríos, puentes, paredones y carreteras en base a fotografía histórica digital de los municipios de San Manuel Chaparrón, Guanagazapa y Santa Lucia Milpas Altas.	100%	Finalizado
3) Servicios técnicos para colaborar en el escaneo de fotografía aérea de película antigua del área urbana de diferentes cabeceras municipales y áreas rurales de la República de Guatemala.	Colaboré del 03 de enero al 31 de agosto de 2024 , con servicios técnicos en los procesos de búsqueda, selección y foto interpretación de fotografías aéreas de película antigua de las áreas urbana de los municipios de Zunilito, Guanagazapa, Pochuta, Tecpán, Jalpatagua y Cubulco.	100%	Finalizado
4) Servicios técnicos para colaborar en la generación de Ortofotografía Digital en base a fotografía histórica digital de diferentes cabeceras municipales y áreas rurales de Guatemala, que cumpla con los procesos de orientaciones, aereotriangulación y ortorectificación.	Colaboré del 03 de enero al 31 de agosto de 2024 , con servicios técnicos en la recopilación y preparación del escaneo de archivos digitales de foto antigua y preparación de control terrestre en gabinete, procesos de orientación interior, relativa y absoluta colocando puntos de control en los pares estereoscópicos de las fotografías aéreas; generación automática de puntos de pase y corregir errores de la aereotriangulación en los pares estereoscópicos de las fotografías aéreas históricas digitales y procesos de generación, edición y mosaico de ortofotos digitales finales, de las cabeceras municipales y áreas rurales de San Manuel Chaparrón, Guanagazapa y Santa Lucia Milpas Altas.	100%	Finalizado

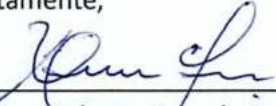
5) Otras actividades relacionadas con el servicio contratado o que le sean asignadas por la autoridad superior.	Colaboré del 03 de enero al 31 de agosto de 2024 , con servicios técnicos al departamento de Mercadeo y Ventas en el proceso de generación y edición de curvas de nivel solicitado por los usuarios al Instituto Geográfico Nacional.	100%	Finalizado
---	--	------	------------

Resultados de la prestación de los servicios:


Edición y corrección de hojas o mapas de línea a escala 1:10,000 de cabeceras municipales y áreas rurales, obtener resultados óptimos de la edición del modelo digital de elevación que servirá como base para la generación de ortofotos, escaneo de fotografías aéreas de película antigua y convertir a diferentes formatos de imágenes digitales, proceso de generación de ortofotos y mosaico de cabeceras municipales y áreas rurales.

El presente informe describe lo actuado por el suscrito en cumplimiento a las actividades desarrolladas durante el periodo de la contratación, y acorde a los términos de referencia de la misma.

Atentamente,


(F) 
 Elmer Roberto Estrada Padilla
 DPI: 1909254260101
 Celular: 41941873

Se hace constar que las actividades descritas en este informe responden a lo estipulado en el contrato administrativo y sus respectivos términos de referencia, y se encuentran recibidos de conformidad, por lo que autorizo a quién corresponda, para que procedan al trámite de pago de los honorarios correspondientes.

Aprobado (F) 
 Firma y sello del Director o Viceministro
 que suscribió el contrato administrativo

Ing. Agr. Daunno Walther Chew Dávila
 Director
 Instituto Geográfico Nacional -IGN-



(F) 
 Firma y sello del Responsable de la
 Verificación y Servicios Contratados
Ing. Vinicio Robles Peretra
 Jefe de la Comisión de Fotogrametría
 Instituto Geográfico Nacional

